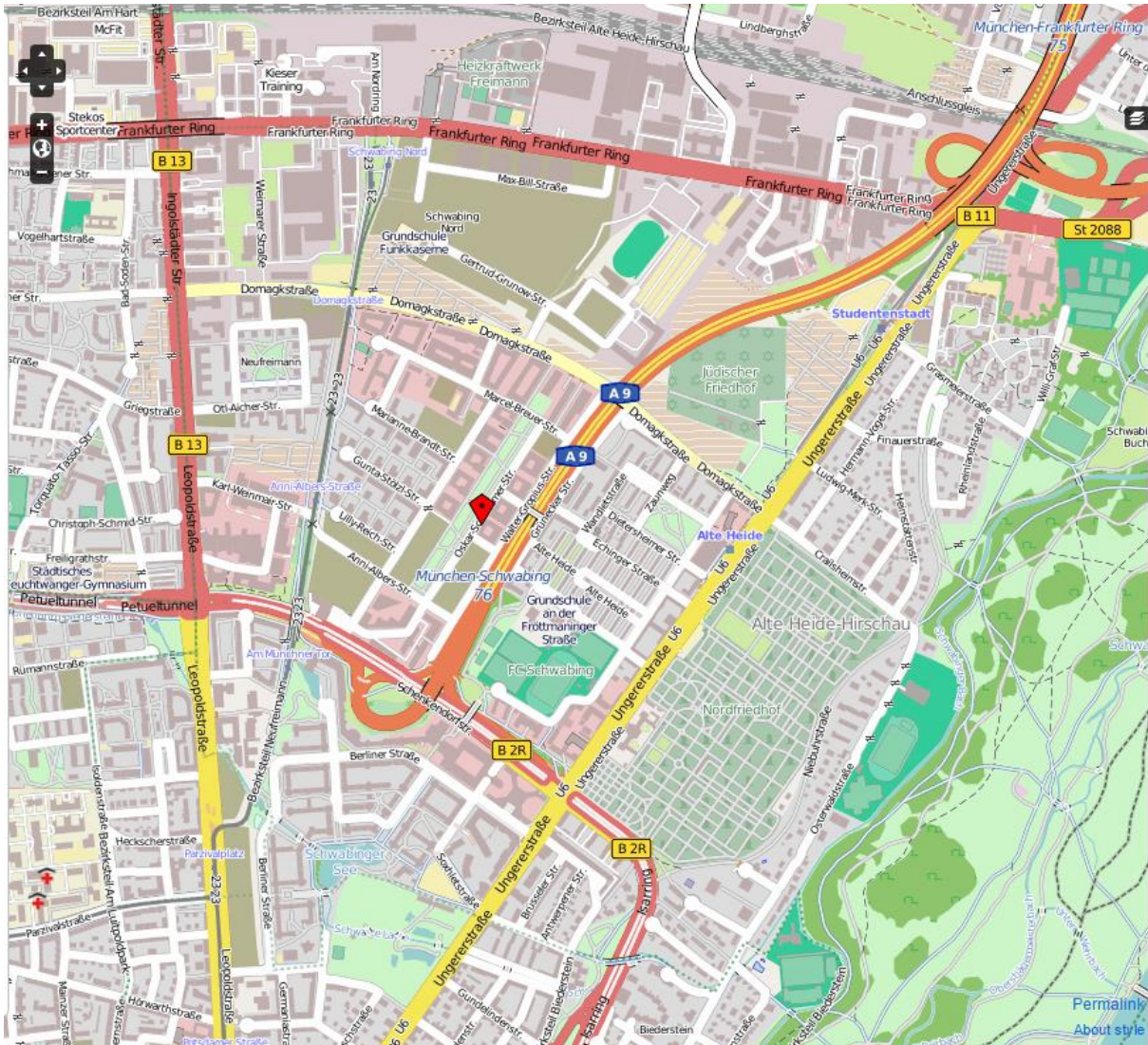


# Anfahrtsskizze Auto



## A8 (Stuttgart – München):

- Bei Dreieck München-Eschenried auf A99 Richtung Salzburg.
- Ausfahrt München-Neuherberg in Richtung München nehmen.
- Auf B13 geradeaus auf Ingostädter Straße
- Nach ca. 3 km links in Domagkstraße
- Nach ca. 1 km rechts in die Walter-Gropius-Straße
- Rechts in die Marcel-Breuer-Straße
- Links in die Oskar-Schlemmer-Straße

**A9 (Nürnberg-München):**

Ausfahrt München Frankfurter Ring nehmen, auf Frankfurter Ring fahren  
Nach ca. 100 m wenden und bis Ungererstraße auf Frankfurter Ring zurück  
Rechts in die Ungererstraße abbiegen  
Rechts in die Domagkstraße  
Links in die Walter-Gropius-Straße  
Rechts in die Marcel-Breuer-Straße  
Links in die Oskar-Schlemmer-Straße

**A95 (Garmisch-München):**

Bis Autobahnende fahren;  
Über Luise-Kieselbach-Platz auf Mittleren Ring West fahren  
Über Donnersberger Brücke, Landshuter Allee, Georg-Brauchle-Ring- und Petuelring  
Links in Leopoldstraße  
Nach ca. 750 m rechts in Domagkstraße  
Nach ca. 1 km rechts in Walter-Gropius-Straße  
Rechts in Marcel-Breuer-Straße  
Links in Oskar-Schlemmer-Straße

**A8 (Salzburg – München):**

Ausfahrt München-Perlach in Richtung Nürnberg nehmen  
Mittleren Ring Ost über Innsbrucker-, Leuchtenberg- und Isarring fahren  
Nach ca. 6 km rechts in Ungererstraße abbiegen  
Nach ca. 800 m links in Domagkstraße  
Links in Walter-Gropius-Straße  
Rechts in Marcel-Breuer-Straße  
Links in Oskar-Schlemmer-Straße

**A92 (Deggendorf-München):**

Bei Kreuz Neufahrn auf A9 Richtung München  
Weiter wie A9 Nürnberg-München

**A96 (Landsberg-München):**

Ausfahrt München-Sendling Richtung Nürnberg fahren;  
Auf mittleren Ring West fahren  
Weiter wie A95 Garmisch-München

# Anfahrtsskizze mit dem MVG

Es bestehen mehrere Möglichkeiten, mit öffentlichen Verkehrsmitteln zur Oskar-Schlemmer-Straße zu kommen.

## Vom Hauptbahnhof

- 1.S-Bahn zum Marienplatz
- 2.U-Bahn U6 vom Marienplatz zum Nordfriedhof
- 3.Fußweg vom Nordfriedhof zur Oskar-Schlemmer-Straße

oder:

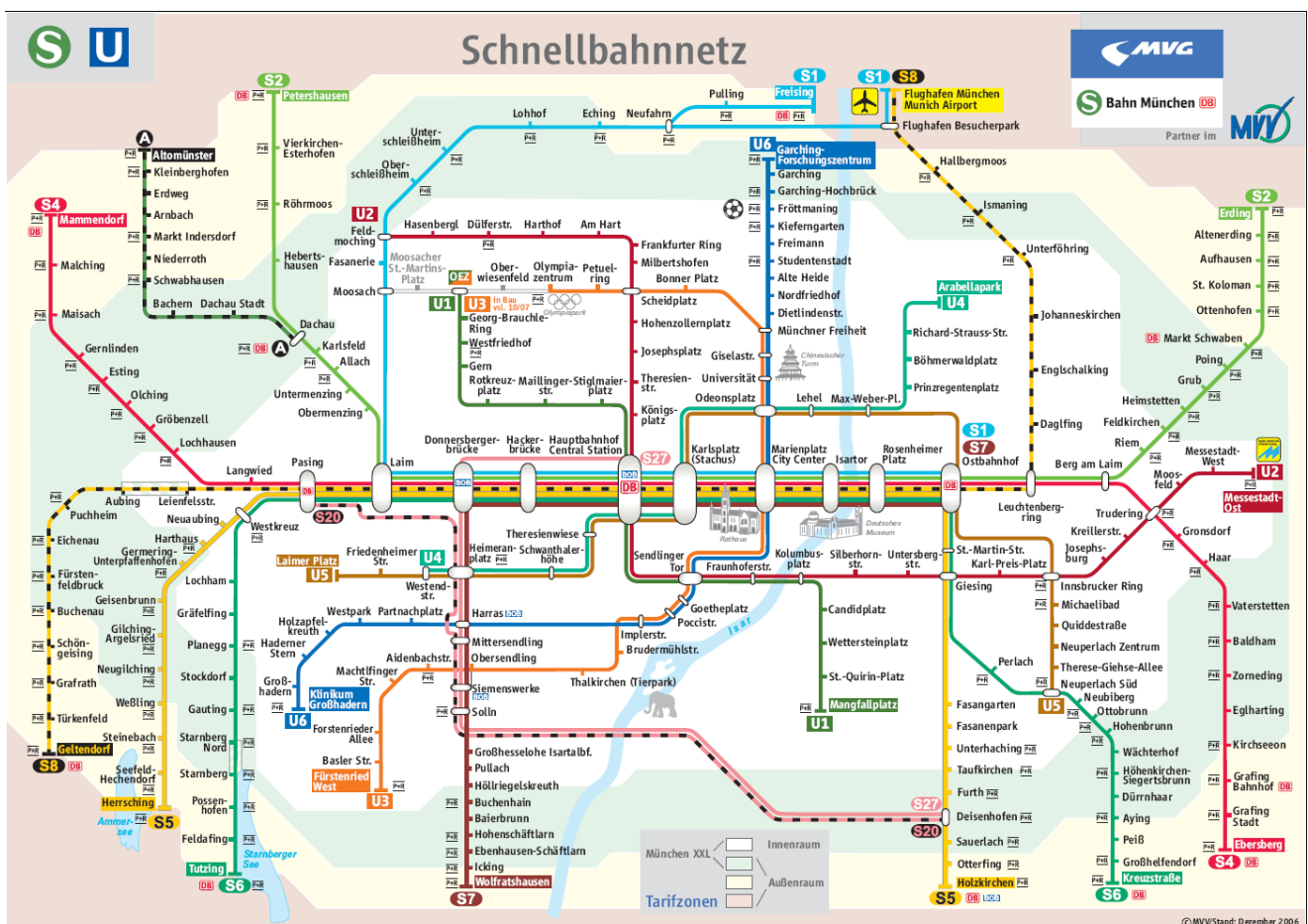
2. U-Bahn U6 vom Marienplatz zur Alte Heide
3. Ungerer Straße stadteinwärts bis Fröttmaninger Straße (rechts)
4. Auf der Fröttmaninger Straße (inkl. Brücke über Autobahn) bis Walter-Gropius-Straße
5. Unsere Gebäuderückseite ist Walter-Gropius-Straße 15
6. Über den Gebäudeinnenhof zu Rezeption bzw. Oskar-Schlemmer-Straße 11

oder:

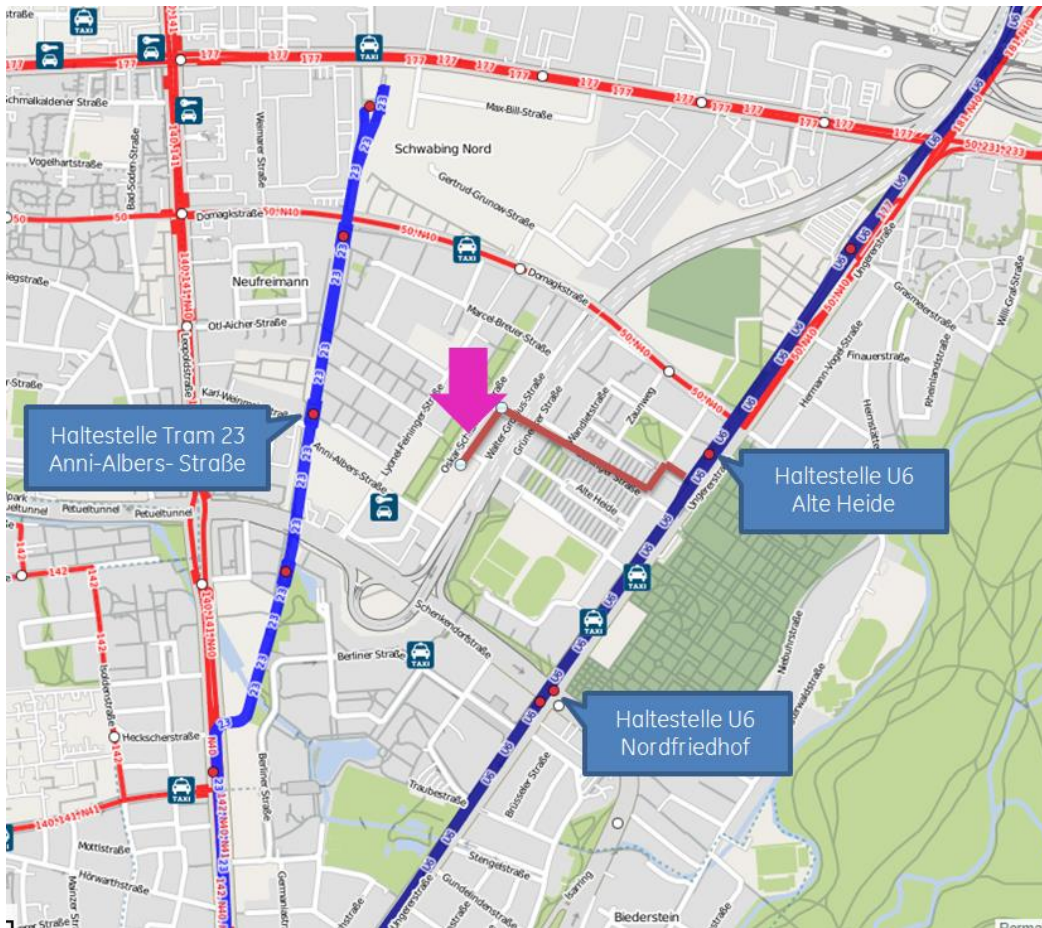
- 2.U-Bahn U3 oder U6 vom Marienplatz zur Münchner Freiheit
- 3.Tram Nr. 23 von Münchner Freiheit zur Anni-Albers-Straße.

## Vom Flughafen

S-Bahn S8 Richtung Pasing bis Marienplatz; von dort eine der o. g. Möglichkeiten für die Strecke Marienplatz zur Oskar-Schlemmer-Straße wählen. Außerdem besteht die Möglichkeit, für die Verbindung vom/zum Flughafen den **Airport-Bus** zu benutzen. Die Haltestelle befindet sich in der Ungererstraße/Ecke Schenkendorfstraße (am Nordfriedhof, ca. 600 m von unserem Gebäude entfernt) Weitere Infos hierzu: [Munich Airportbus.pdf](#)







Quelle: <http://www.xn--prvkarte-m4a.de/>